

# Les tutaux de l'ACP



## Comment utiliser la page qui détaille une sortie?



**QUAND**

📅 9 avril 2023  
🕒 9h00 - 12h00

**TYPE D'ÉVÈNEMENT**

- [Sortie dominicale](#)
- [Télécharger le GPX](#)
- [Télécharger la fiche du parcours](#)

Distance	Dénivelé +	Dénivelé -	Altitude min.	Altitude max.
62 km	440 m	440 m	40 m	180 m

A detailed map of the Pavillaise region in France, showing a cycling route highlighted in orange. The route starts near Barre and ends near Boussy-le-Château. The map includes various geographical features, roads, and place names. The bottom right corner of the map has the text 'Leaflet | données © OpenStreetMap/ODL - rendu OSM France'.



## « Un singe en hiver » ... le BRM 200 km pavillais

Il fallait être matinal ce samedi 25 mars pour participer au Brevet des Randonneurs Mondiaux de 200 km organisé par l'Amicale Cyclotouriste Pavillaise. Ouverture des [...]

[Lire la suite »](#)

### Brevet des Randonneurs Mondiaux 200 km

4 avril 2023

Une collaboration inter-club réussie – Andrézy – Pavilly Il est cinq heures, samedi matin, lorsque nos trois amicalistes quittent Pavilly pour rejoindre Chanteloup-les-Vignes, dans les [...]

[Lire la suite »](#)

### Brevet fédéral de 100 km à Val-de-Scie

4 avril 2023

Rendez-vous ce samedi matin à Auffay. Il est 7h45, on sent que le printemps approche ; le temps est hivernal mais le froid n'est plus [...]

[Lire la suite »](#)

### Comment effectuer une déclaration de sinistre ?

25 février 2023

Télécharger

[Lire la suite »](#)

### Comment utiliser la page qui détaille une sortie?

25 février 2023

[Lire la suite »](#)

Rechercher

Rechercher

### Articles récents

[« Un singe en hiver » ... le BRM 200 km pavillais](#)

[Brevet des Randonneurs Mondiaux 200 km](#)

[Brevet fédéral de 100 km à Val-de-Scie](#)

[Comment utiliser la page qui détaille une sortie?](#)

### Calendrier

avril 2023 < >

L	M	M	J	V	S	D
27	28	29	30	31	1	2
3	4	5	6	7	8	9
10	11	12	13	14	15	16
17	18	19	20	21	22	23
24	25	26	27	28	29	30

La liste des sorties à venir avec un moteur de recherche

Un calendrier pour accéder directement à la date souhaité

# Circuit n° 126

10 avril 2023 | admin |

Date - Heure

## QUAND

10 avril 2023

9h00 - 12h00

AJOUTER AU CALENDRIER

Ajouter l'évènement directement dans votre agenda numérique

## TYPE D'ÉVÈNEMENT

[Sortie dominicale](#)

[Télécharger le GPX](#)

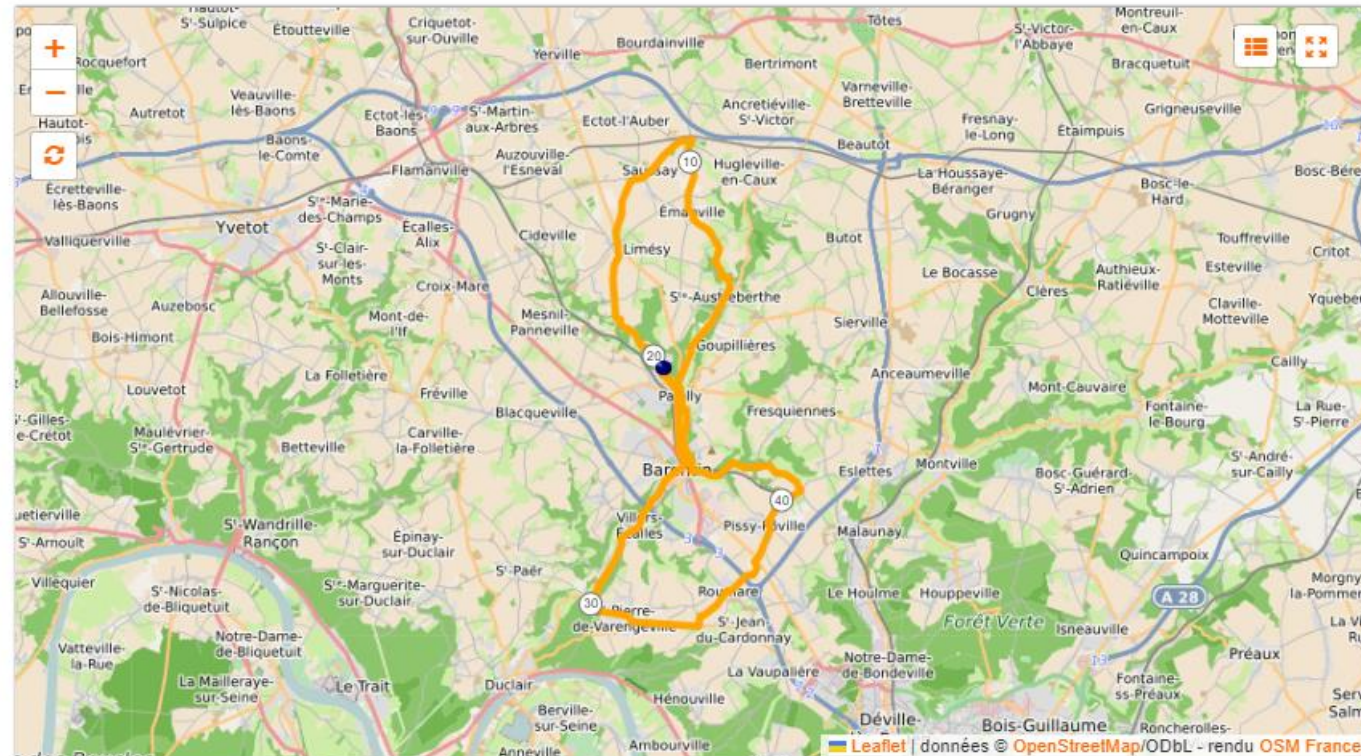
[Télécharger la fiche du parcours](#)

Le type de sortie : BRM, sortie du dimanche, organisé par un autre club

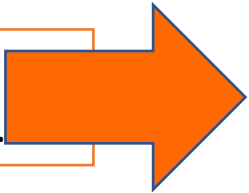
La trace GPX pour vos GPS

La version imprimable du parcours

Distance	Dénivelé +	Dénivelé -	Altitude min.	Altitude max.
49.1 km	390 m	390 m	30 m	170 m



La carte du parcours ...



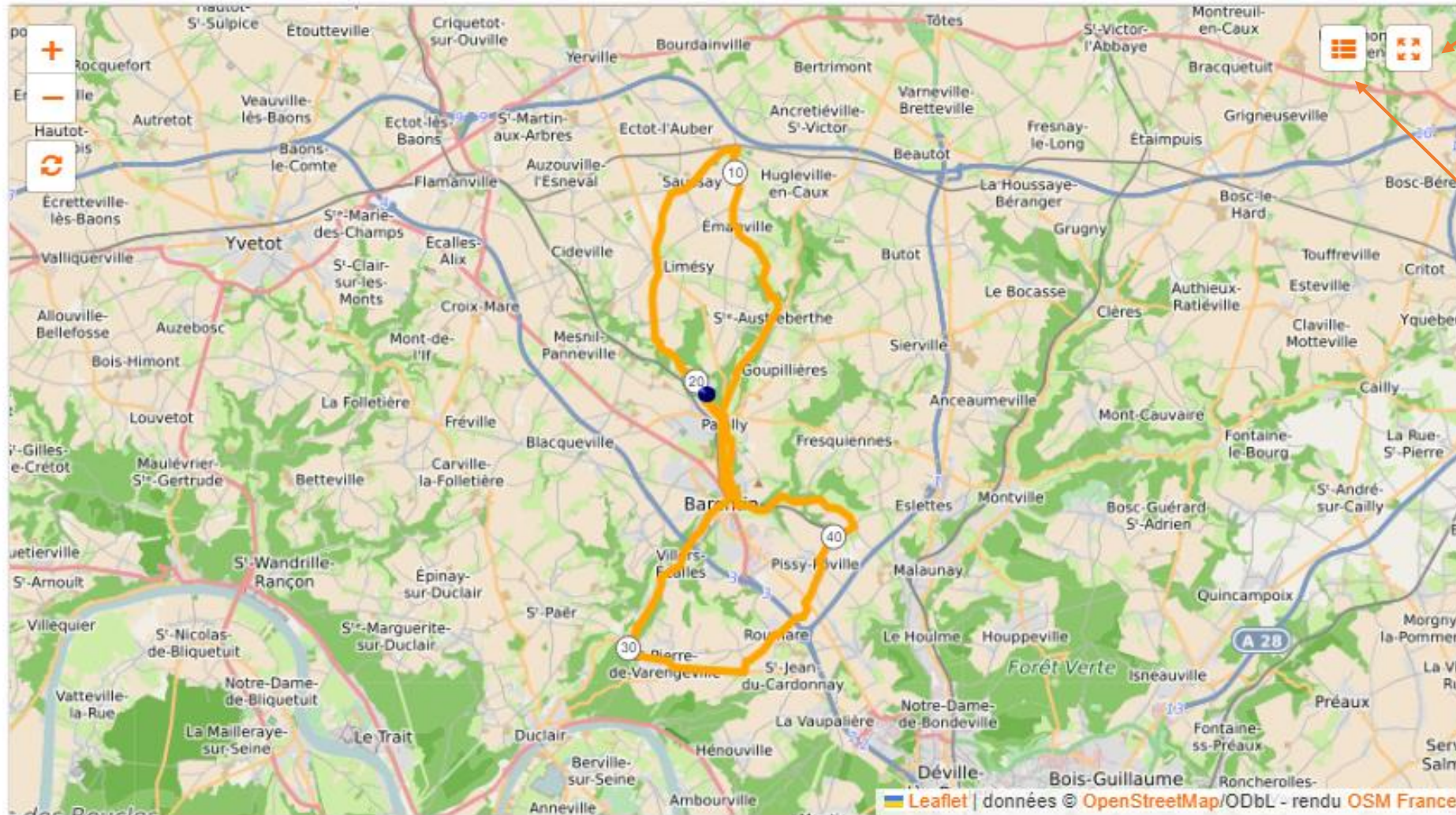
Distance  
49.1 km

Dénivelé +  
390 m

Dénivelé -  
390 m


Altitude min.  
30 m

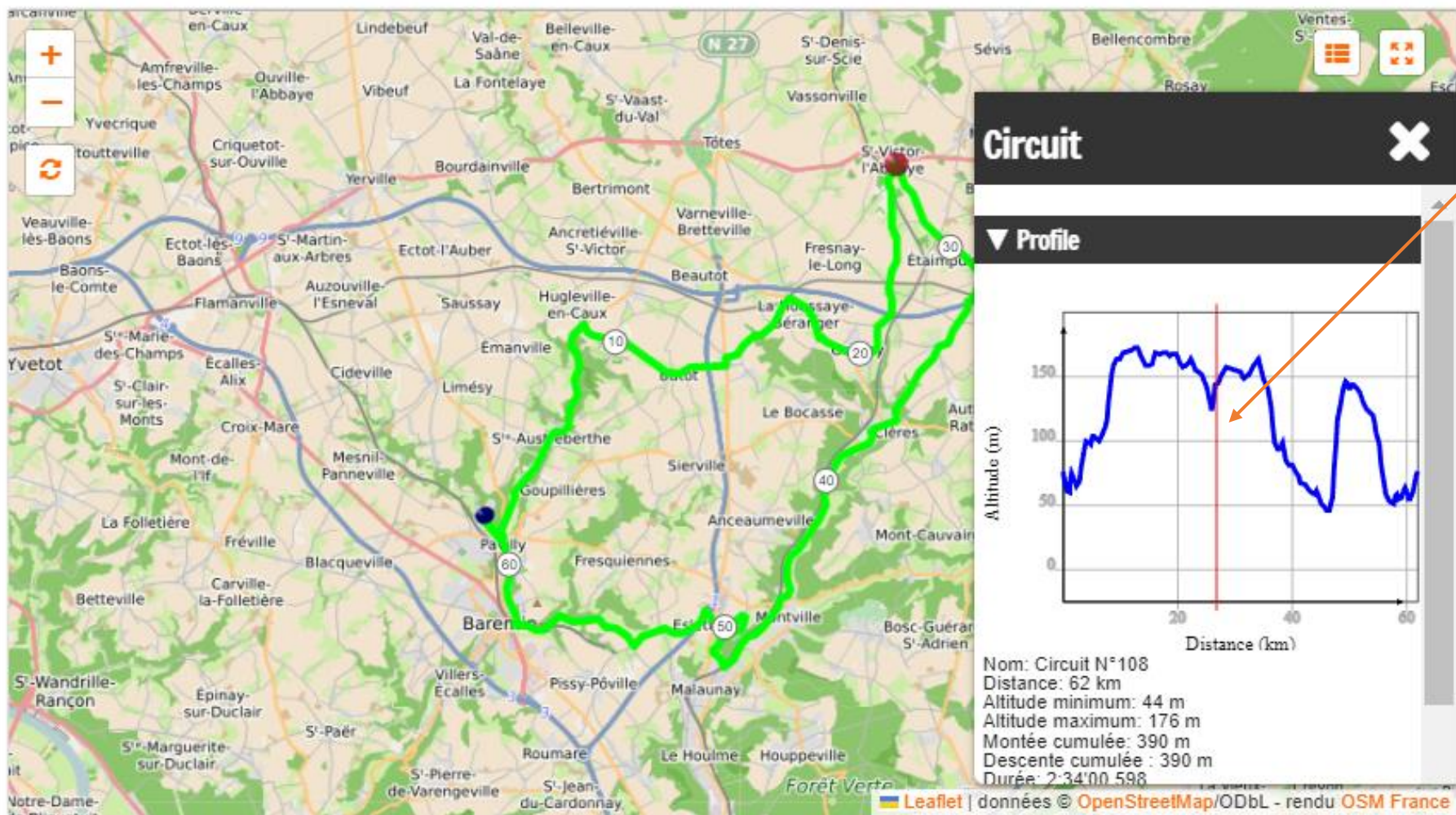
Altitude max.  
170 m



La carte n'est pas assez grande, vous pouvez l'agrandir

Ici, quelques infos





Passer la souris sur le profil, le pointeur vous situera sur le parcours.

